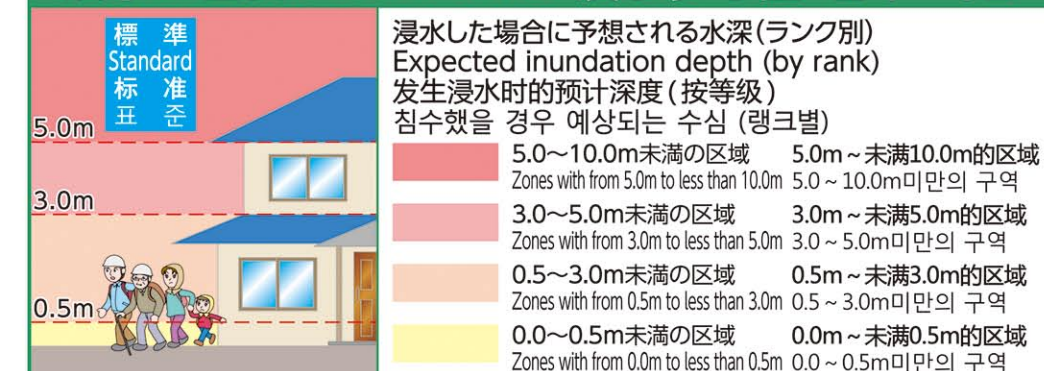


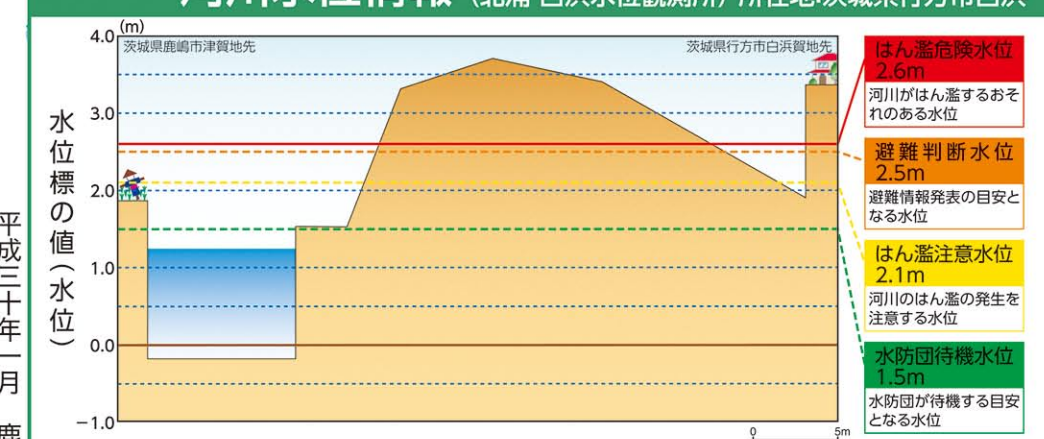
凡例 Legend 凡例 범례

	避難所 Evacuation center	避難所	대피소
	緊急避難場所 Emergency evacuation center	緊急避難所	긴급 대피장소
	市役所 City Hall	市政府	시청
	消防署・分署 Fire station/branch	消防署/分署	소방서·분서
	警察署・交番・駐在所 Police station/police box/police office	公安局/警亭/派出所	경찰서·파출소·주재소
	ライフライン Lifeline	維生管線	라이프라인
	医療機関 Medical institution	医疗机构	의료기관
	郵便局 Post office	邮局	우체국
	公共施設・その他の施設 Public and other facilities	公共设施/其他设施	공공 시설·기타 시설
	国道 National Route	国道	국도
	主要地方道 Main local road	主要地方道	주요 지방도
	県道 Prefectural road	县道	현도
	避難ブロック番号 Evacuation block number	避难地区号码	대피 블록 번호
	避難ブロック境界 Evacuation block boundary	避难地区境界	대피 블록 경계
	平成3年台風18号の浸水範囲 Flood area from Typhoon No.18 of 1991	1991년 태풍 18호의 침수 범위	
	冠水危険箇所(水路・川) Flood danger area (waterway, river)	内涝危险地点(水渠/川)	침수 위험 개소(수로 하천)
	冠水危険箇所(アンダーパス) Flood danger area (underpass)	内涝危险地点(下穿隧道)	침수 위험 개소(안터 패스)
	冠水危険箇所(低地) Flood danger area (lowland)	内涝危险地点(低地)	침수 위험 개소(저지)
	家屋倒壊等氾濫想定区域 Areas where flood disaster is anticipated, including housing collapse (flood flow)	房屋倒壊等氾濫想定区域(氾濫流)	가옥 붕괴 등 범람 예상 구역(범람류)
	土砂災害警戒区域 Landslide disaster caution zone	泥石流灾害警戒区域	토사 재해 경계 구역
	土砂災害特別警戒区域 Landslide disaster special caution zone	泥石流灾害特别警戒区域	토사 재해 특별 경계 구역

浸水の目安 Flood level 浸水参考値 침수 기준



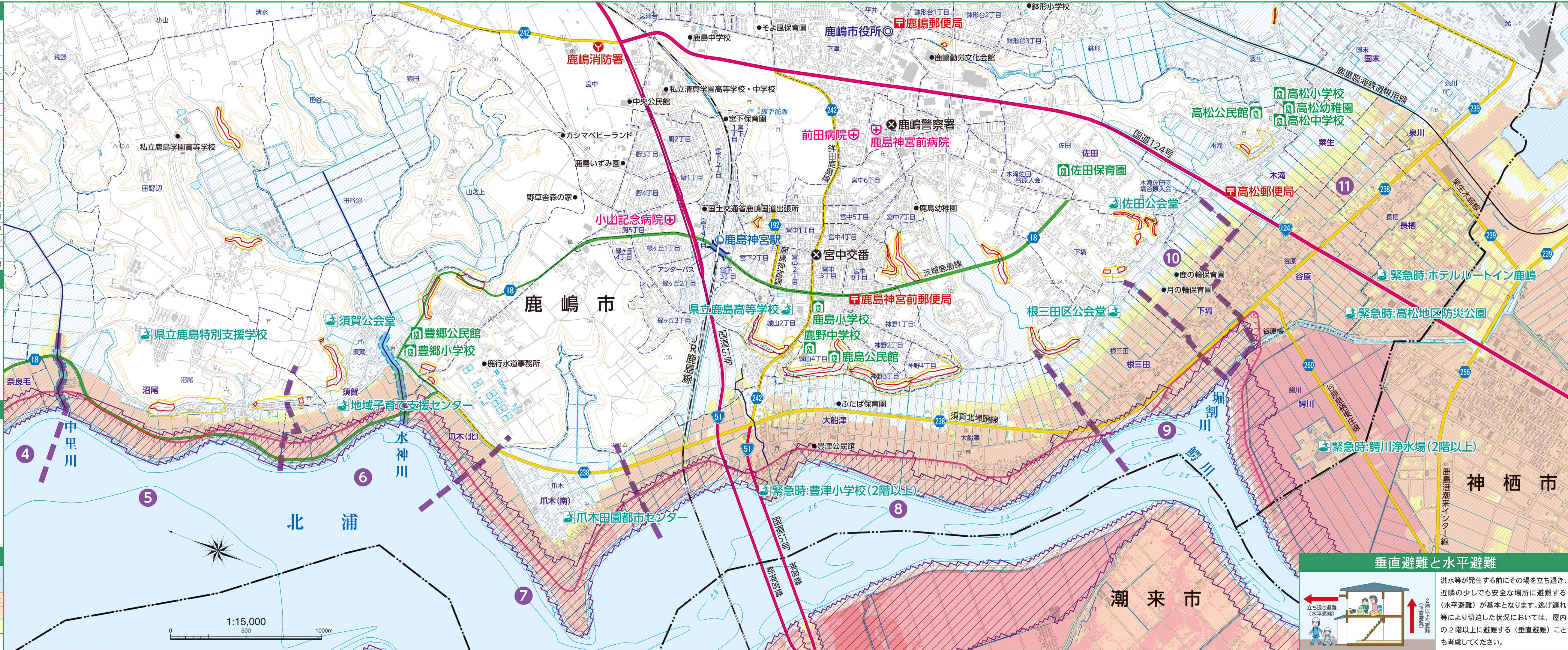
河川水位情報 (北浦 白浜水位観測所) 所在地:茨城県行方市白浜



洪水予報で発表される情報に対する水位

洪水予報で発表される情報	水位	水位に関する情報	概要
はん氾危険情報	はん氾危険水位	河川がはん氾する恐れのある水位や安全に避難するために避難を開始すべき水位	
はん氾警戒情報	避難判断水位	市町村からの避難準備情報などの避難情報が発表される目安となる水位	
はん氾注意情報	はん氾注意水位	河川のはん氾の発生を注意する水位	

洪水の発生の恐れがあるときは、市町村から発表される避難準備情報、避難勧告、避難指示や気象情報などに注意して早めの準備を心がけましょう。



垂直避難と水平避難

洪水等が発生する前にその場を立ち退き、近隣の少しでも安全な場所に避難する(水平避難)が基本となります。逃げ遅れ等により切迫した状況においては、屋内の2階以上に避難する(垂直避難)ことも考慮してください。

立ち退き避難(水平避難)

2階以上大避難

この地図の作成に当たっては、国土地理院長の承認を得て、同院発行の数値地図(国土基本情報)電子国土基本図(地図情報)を使用した。(承認番号 平29情使、第720号)