

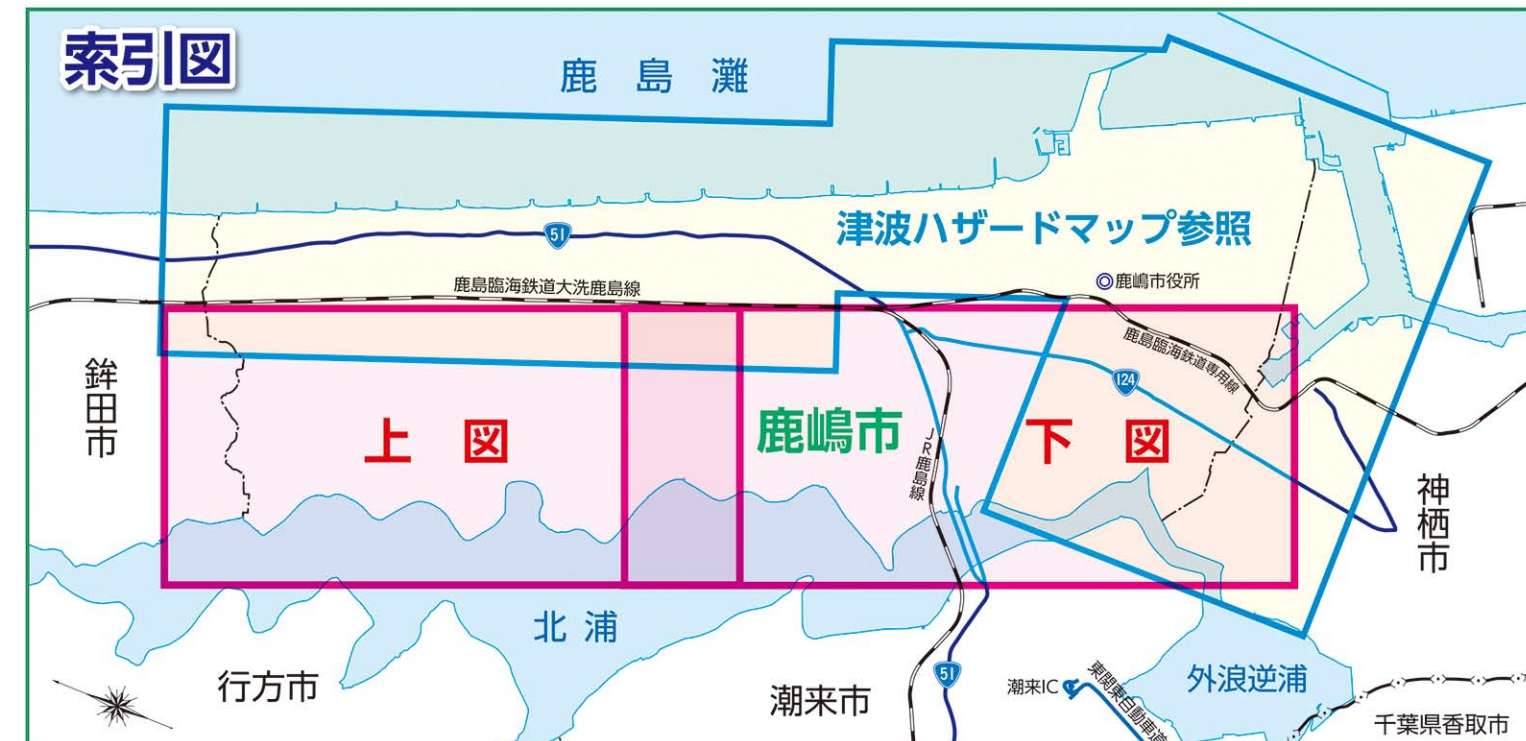
# 鹿嶋市洪水避難地図

## Kashima City Flood Evacuation Map

鹿嶋市洪水避難地図  
 카시마시 홍수 대피 지도  
 北浦・鰐川洪水ハザードマップ  
 Kitaura/Wanigawa Flood Hazard Map  
 北浦・鰐川洪水警告示图  
 기타우라와니가와 홍수 해저드 맵

### 洪水避難地図について

- ◆この地図は、平成28年度に鹿ヶ浦河川事務所が作成した「利根川水系北浦洪水想定区域図」および「利根川水系鰐川洪水想定区域図」を基に作成しています。
- ◆洪水想定区域図は、現時点の北浦・鰐川の河道の整備状況を勘案して、観測流域の192時間総降雨量85.3mm(72時間想定最大規模降雨は660mm)に伴う洪水により北浦・鰐川が氾濫した場合の浸水状況をシミュレーションにより予測したものです。
- ◆北浦・鰐川以外の中小河川や水路、下水道などの浸水により、図示した場所以外でも浸水することがあります。
- ◆土砂災害警戒区域は茨城県庁の資料を参考に図示しています。



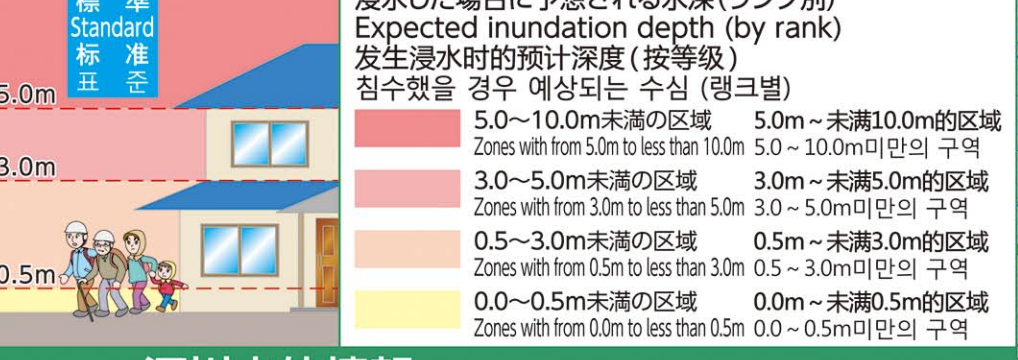
避難ブロック番号	緊急避難場所 Emergency evacuation center				避難所 Evacuation center			
	内容	名称	住所	電話番号	名称	住所		
1	志嶋・武井(北)	志嶋新農村集落センター	志嶋590	—	大同西小学校(※)	武井264	69-0027	
	武井(南)・津賀	大野高齢者センター	武井1399	—				
	和・櫛木・中(北)	立原農村集落センター	和1826-1	—				
4	中(南)・奈良毛	櫛木農村集落センター	櫛木370	—	中野西小学校	中1729-3	69-0042	
		居合田都市センター	中1729-3	69-0042				
		中野西小学校	中595	69-2880				
5	沼尾	奈良毛新農村集落センター	奈良毛373	—	はまなす幼稚園	中595	69-2880	
		県立鹿嶋特別支援学校	沼尾1196	82-7700				
		須賀公会堂(地区避難場所)	—	—				
6	須賀・爪木(北)	豊郷公民館	須賀1170	82-2936	豊郷小学校	須賀1170	82-2936	
		豊郷公民館	須賀1692-1	82-7246				
		地域子育て支援センター	須賀372-1	83-4152				
7	爪木(南)	爪木田都市センター(地区避難場所)	—	—	大船津	城山4-7-10	83-6621	
		鹿野中学校	城山4-3-43	82-1044				
		鹿島小学校	城山4-7-17	83-5650				
8	大船津	鹿島公民館	城山4-7-17	83-5650	鹿島公民館	城山4-3-43	82-1044	
		県立鹿嶋高等学校	城山2-2-19	82-1903				
		緊急時:豊津小学校(2階以上)	大船津2328-1	82-1139				
9	根三田	根三田区公会堂(地区避難場所)	—	—	鹿野中学校	城山4-7-10	83-6621	
		鹿野小学校	城山4-3-43	82-1044				
		佐田保育園	佐田503	82-0198				
10	下場・佐田	高松中学校	木滝274	82-1545	高松小学校	木滝274	82-1545	
		高松小学校	粟生301	82-4620				
		高松公民館	木滝478-53	83-0841				
11	木滝・粟生・国末	高松公民館	木滝478-53	83-0841	高松小学校	粟生301	82-4620	
	泉川・谷原・長橋	緊急時:高松地区防災公園	谷原1473	82-2911				
	鰐川	緊急時:ホテルルートイン鹿嶋	長橋2275-1	90-7511				
	緊急時:鰐川浄水場(2階以上)	鰐川1234	83-2551					

(※)土砂災害警戒時は大野公民館を使用

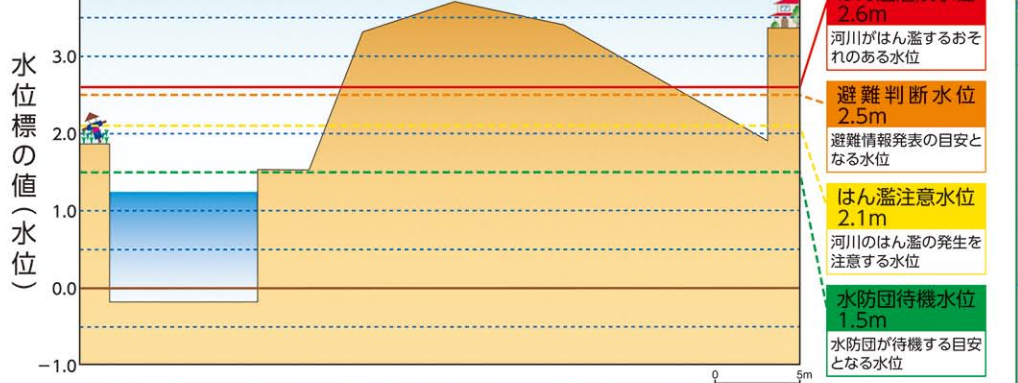
### 凡例 Legend 凡例 범례

	避難所 Evacuation center	避難所	대피소
	緊急避難場所 Emergency evacuation center	緊急避難所	긴급 대피장소
	市役所 City Hall	市政庁	시청
	消防署・分署 Fire station/branch	消防署/分署	소방서/분서
	警察署・交番・駐在所 Police station/police box/post office	公安署/警亭/派出所	경찰서/파출소/우체국
	ライフライン Lifeline	衛生管線	라이프라인
	医療機関 Medical institution	医療机构	의료기관
	郵便局 Post office	우체국	
	公共施設・その他の施設 Public and other facilities	公共施設/其他施設	공공 시설/기타 시설
	国道 National Route	国道	국도
	主要地方道 Main local road	主要地方道	주요 지방도
	県道 Prefectural road	県道	현도
	避難ブロック番号 Evacuation block number	避難地区号码	대피 블록 번호
	避難ブロック境界 Evacuation block boundary	避難地区境界	대피 블록 경계
	平成30年台風18号の浸水範囲 Flood area from Typhoon No.18 of 1991	1991년 태풍 18호의 침수 범위	
	冠水危険箇所(水路・川) Flood danger area (waterway, river)	内涝危険地点(水渠/川)	침수 위험 개소/하천
	冠水危険箇所(アンダーパス) Flood danger area (underpass)	内涝危険地点(下穿隧道)	침수 위험 개소/인덕
	冠水危険箇所(低地) Flood danger area (lowland)	内涝危険地点(低地)	침수 위험 개소/저지
	家屋倒壊等氾濫想定区域図	家屋倒壊等氾濫想定区域	주택 붕괴 위험 개역/범역
	土砂災害警戒区域 Landslide disaster caution zone	土石流災害警戒区域	토사 재해 경계 구역
	土砂災害特別警戒区域 Landslide disaster special caution zone	土石流災害特別警戒区域	토사 재해 특별 경계 구역

### 浸水の目安 Flood level 浸水参考値 침수 기준



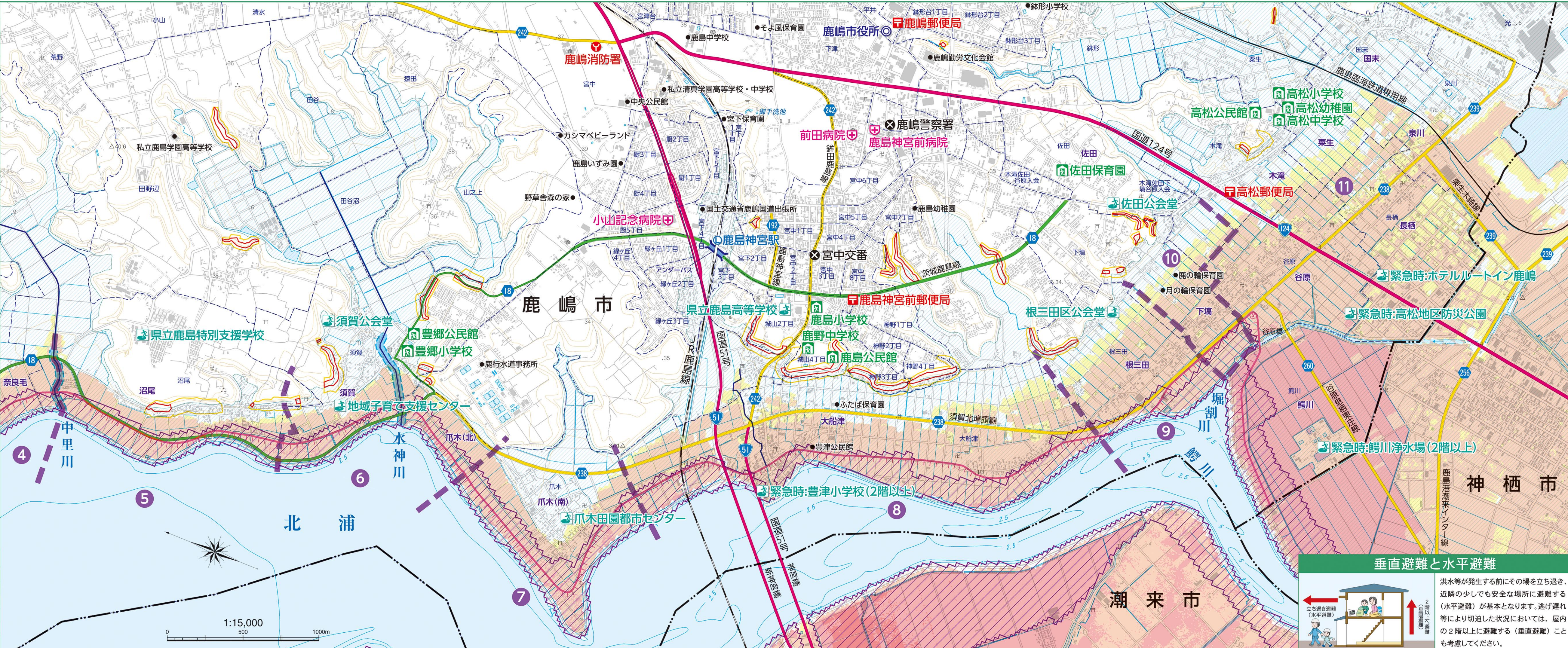
### 河川水位情報 (北浦 白浜水位観測所) 所在地:茨城県行方市白浜



### 洪水予報で発表される情報に対する水位

洪水予報で発表される情報	水位	水位に関する情報	概要
はん濫危険情報	はん濫危険水位	河川がはん濫する恐れのある水位や安全に避難するために避難を開始すべき水位	
はん濫警戒情報	避難判断水位	市町村からの避難準備情報などの避難情報が発表される目安となる水位	
はん濫注意情報	はん濫注意水位	河川のはん濫の発生を注意する水位	

この地図の作成にあたっては、国土院院長の承認を得て、利根川河川事務所(国土基本情報)電子国土基本情報(地図情報)を使用した。(承認番号 平29第10号)



### 垂直避難と水平避難

洪水が発生する前にその場を立ち退き、近隣の少しでも安全な場所に避難する(水平避難)が基本となります。逃げ遅れにより切迫した状況においては、屋内の2階以上に避難する(垂直避難)ことも考慮してください。